


[Imprimer la carte](#)

Utilisez la fonction [imprimer] de votre navigateur  
 Pour un meilleur résultat, choisissez Outils / Options Internet. Cliquez l'onglet "Avancé".  
 Cochez le paramètre "Imprimer les couleurs et les images d'arrière-plan"

Recevez ou envoyez vos plans et itinéraires par fax sur le **3617 mappy** (0,843 €/mn)















De	<b>Bruxelles, Région de Bruxelles-Capitale (Belgique)</b>	A	<b>4 Sint-Sebastiaansstraat Bruges, Région Flamande (Belgique)</b>
Itinéraire	<b>Express</b>	Distance	<b>96.56 km</b>
Durée (1)	<b>01H10</b>	Voies express	<b>87.78 km</b>
Véhicule	<b>Routière avec caravane</b>	Essence	<b>10.32 € (8 l)</b>
		Indemnités	<b>0.00 €</b>

(1) Hors pause, conditions normales de météo et trafic



Cumul	Temps		Feuille de route
0 m	0H00		<b>Bruxelles, Région de Bruxelles-Capitale (Belgique)</b>
1 Km	0H03		Sortir de <b>Bruxelles [1.20km]</b> Entrer dans <b>Molenbeek-Saint-Jean</b> Prendre le <b>Boulevard de l'Abattoir [60m]</b> ➔ Prendre à droite <b>Chaussée de Ninove</b> (passer par <b>Hertogin van Brabantplaats</b> ) <b>[1.52km]</b>
2 Km	0H07		Entrer dans <b>Anderlecht</b> Continuer sur <b>Chaussée de Ninove [1.72km]</b>
4 Km	0H10		Sortir de <b>Anderlecht</b> et continuer sur <b>Ninoofsesteenweg [760m]</b>
5 Km	0H12		Prendre <b>R0 [2.77km]</b> <i>en direction de</i>
9 Km	0H14		Rejoindre <b>E40 [81.06km]</b> en suivant le panneau
			<div style="text-align: right;"> </div> <div style="text-align: right; border: 1px solid black; padding: 2px;"> <b>Oostende</b>  <b>Gent</b> </div> <p>passage à proximité de <b>Alost</b>            passage à proximité de <b>Gand</b>            passage à proximité de <b>Landegem</b>            passage à proximité de <b>Aalter</b>            passage à proximité de <b>Beernem</b></p>

90 Km	01H02		Prendre la sortie		
			et continuer sur <b>[220m]</b>		
			Rejoindre <b>E403 [1.43km]</b>		
			en suivant le panneau		
					
91 Km	01H03				
					
					
					
93 Km	01H04		Sortir et prendre <b>Expresweg [1.07km]</b>		
			Entrer dans <b>Bruges</b>		
94 Km	01H05		Continuer sur <b>Expresweg [1.26km]</b>		
95 Km	01H08		Continuer sur <b>Torhoutse Steenweg [850m]</b>		
96 Km	01H09		Prendre à gauche <b>Sint-Sebastiaansstraat [44m]</b>		
96 Km	01H10		<b>4 Sint-Sebastiaansstraat Bruges, Région Flamande (Belgique)</b>		