


[Imprimer la carte](#)

Utilisez la fonction [imprimer] de votre navigateur
 Pour un meilleur résultat, choisissez Outils / Options Internet. Cliquez l'onglet "Avancé".
 Cochez le paramètre "Imprimer les couleurs et les images d'arrière-plan"

 Recevez ou envoyez vos plans et itinéraires par fax sur le **3617 mappy** (0,843 €/mn)

 De **Antwerpen, Vlaams Gewest (België)** A **27 Magdalenastraat Brugge, Vlaams Gewest (België)**
Itinéraire **Express**Distance **102.10 km**Voies express **96.19 km**Durée (1) **01H12**Essence **10.96 € (9 l)**Indemnités **0.00 €**Véhicule **Routière
avec caravane**

(1) Hors pause, conditions normales de météo et trafic



Cumul	Temps		Feuille de route
0 m	0H00		Antwerpen, Vlaams Gewest (België)
3 Km	0H09		Sortir de Antwerpen [2.14km] Prendre R1 [320m] en suivant le panneau
3 Km	0H09		Continuer sur Kennedytunnel [750m]
3 Km			Kennedytunnel
4 Km	0H10		Continuer sur R1 [1.10km] <i>en direction de</i>
5 Km			Continuer sur E17 [50.84km] en suivant le panneau
			passage à proximité de Saint-Nicolas passage à proximité de Lokeren passage à proximité de Gand
57 Km	0H40		Rejoindre E40 [38.46km] en suivant le panneau









Brugge
Gent
Antw.-Linkeroever

Gent
Sint-Niklaas

Gent
Sint-Niklaas

E40

Brussel
Oostende

95 Km	01H04		<p>passage à proximité de Landegem passage à proximité de Aalter passage à proximité de Beernem</p> <p>Prendre la sortie</p>	 Expo
96 Km			<p>et continuer sur [220m] Rejoindre E403 [1.43km] en suivant le panneau</p>	 
98 Km	01H05		<p>Sortir et prendre Expresweg [1.07km] Entrer dans Bruges</p>	  Zeebrugge Brugge
99 Km	01H06		<p>Continuer sur Expresweg [1.26km]</p>	
100 Km	01H09		<p>Continuer sur Torhoutse Steenweg [840m]</p>	
101 Km	01H10		<p> Prendre à droite Ontmijnerslaan [49m]</p>	
	01H11		<p>Continuer sur Magdalenastraat [250m]</p>	
102 Km	01H12		<p>27 Magdalenastraat Brugge, Vlaams Gewest (België)</p>	